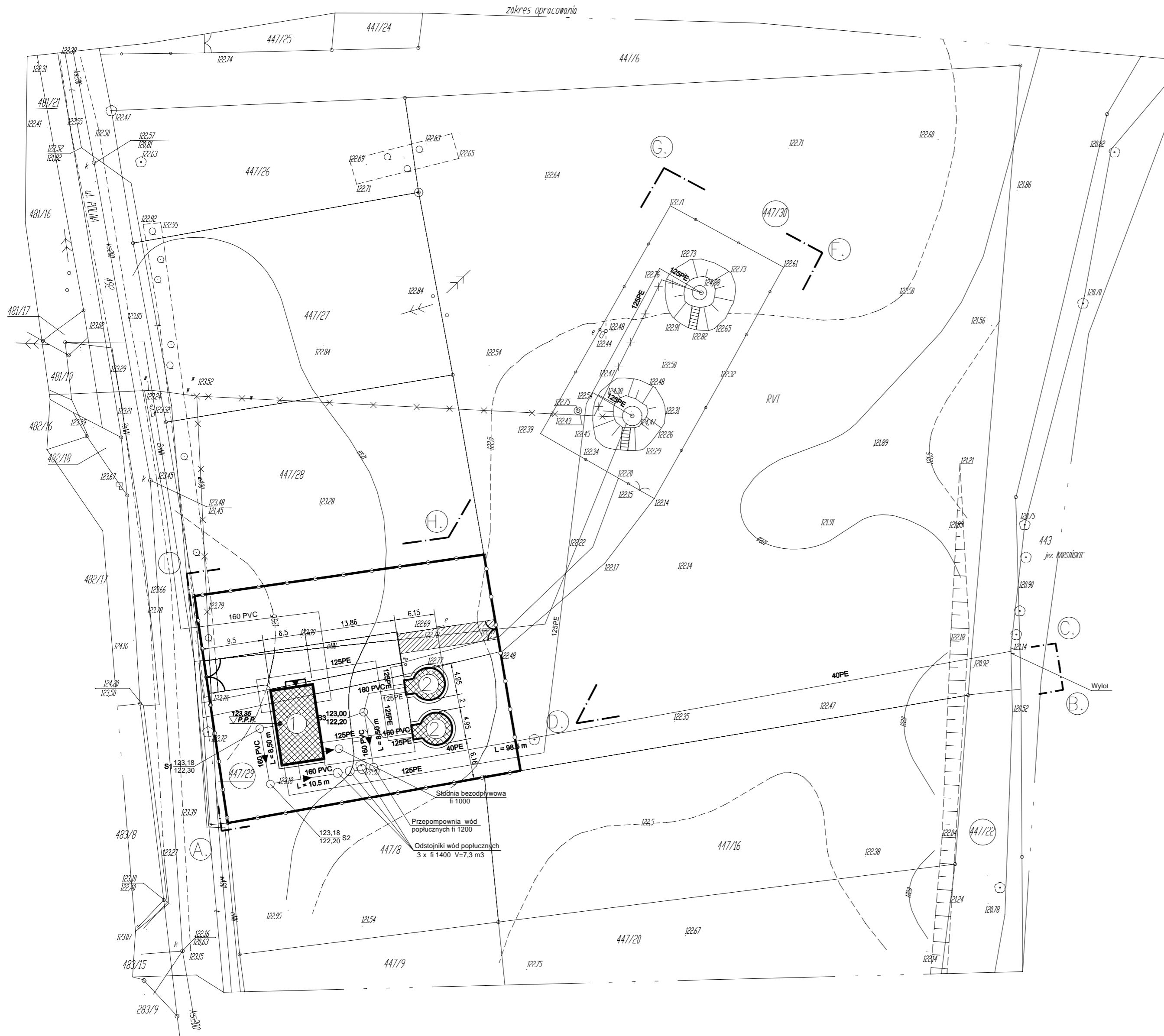


# PROJEKT ZAGOSPODAROWANIA DZIAŁKI O NR EWID. 447/30

Skala 1:500

Obiekt: Stacja uzdatniania wody  
Lokalizacja: m. Swornegacie; powiat Chojnice dz. nr 447/30  
Inwestor: Gmina Chojnice  
ul:31 Stycznia 56A; 89-600 Chojnice



MAPA SYTUACYJNO - WYSOKOŚCIOWA  
SKALA 1:500  
do celów projektowych

woj.pomorskie

Gm.Chojnice

Dobrze: Swornegacie











Dz. 447/30

ark. 043

Wykonat: S.Dziuba

Kierownik pracy: K.Szczepański

## LEGENDA:

-  – projektowany budynek stacji
-  – projektowane zbiorniki retencyjne
-  – projektowana droga i plac manewrowy – POLBRUK gr. 8cm
-  – projektowana droga o nawierzchni ulepszonej
-  – projektowane ogrodzenie
-  – projektowany hydrant DN 100
-  – granice opracowania
-  – oznaczenie proj. wjazdów i dojazd
-  – projektowane przewody wodociągowe
-  – projektowane przewody kanalizacyjne